

# KECAMATAN

# Rowokele

## DALAM ANGKA

# 2024

VOLUME 31, 2024





# KECAMATAN

# Rowokele

**DALAM ANGKA**

**2024**

**VOLUME 31, 2024**

<https://kebumen.go.id>



**KECAMATAN ROWOKELE DALAM ANGKA  
2024  
VOLUME 31, 2024**

ISSN: -

No. Publikasi: 33050.24037

Katalog:1102001.3305170

Ukuran Buku: 14,8 cm x 21 cm

Jumlah Halaman: xxiv + 70 hal

Naskah:

BPS Kabupaten Kebumen

Penyunting:

BPS Kabupaten Kebumen

Desain Cover:

BPS Kabupaten Kebumen

Ilustrasi Cover:

Terowongan ijo

Diterbitkan oleh

©BPS Kabupaten Kebumen

Dilarang mengumumkan, mendistribusikan, mengomunikasikan, dan/atau menggandakan sebagian atau seluruh isi buku ini untuk tujuan komersil tanpa izin tertulis dari Badan Pusat Statistik Kabupaten Kebumen.

**TIM PENYUSUN  
KECAMATAN ROWOKELE DALAM ANGKA 2024  
VOLUME 31, 2024**

**Pengarah**

Kus Haryono

**Penanggung Jawab**

Kus Haryono

**Penyunting**

Tim Penyusun Kecamatan Dalam Angka 2024

**Pengolah Data dan Penulis Naskah**

Tim Penyusun Kecamatan Dalam Angka 2024

**Penata Letak**

Tim Penyusun Kecamatan Dalam Angka 2024



## KONTRIBUTOR DATA

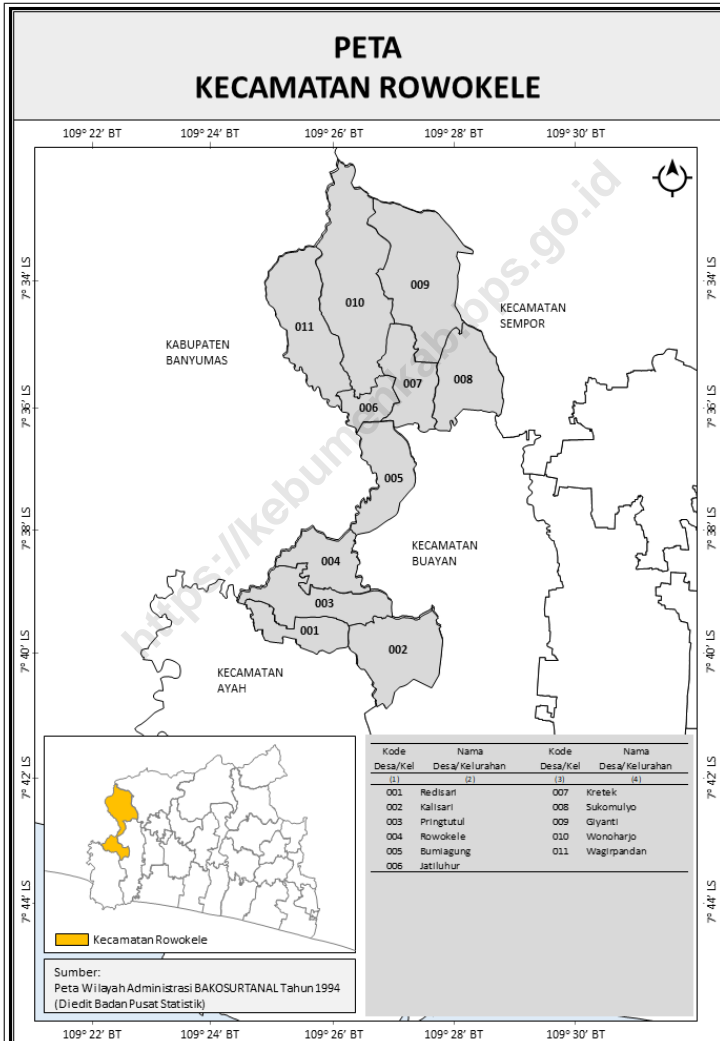
1. Kementerian Agama
2. Kementerian Pendidikan, Kebudayaan, Riset, dan Teknologi
3. Kementerian Dalam Negeri
4. Badan Pusat Statistik
5. Dinas Kependudukan dan Pencatatan Sipil Kabupaten Kebumen
6. Dinas Pemberdayaan Masyarakat dan Desa Kabupaten Kebumen
7. Dinas Kesehatan Kabupaten Kebumen
8. Dinas Pertanian dan Pangan Kabupaten Kebumen
9. Badan Kepegawaian dan Pembangunan Sumber Daya Manusia Kabupaten Kebumen

<https://kebumenkab.go.id>





# PETA WILAYAH





**KEPALA BPS KABUPATEN KEBUMEN**



**KUS HARYONO**





## KATA PENGANTAR

Publikasi Kecamatan Rowokele Dalam Angka merupakan seri publikasi tahunan yang diterbitkan oleh Badan Pusat Statistik Kabupaten Kebumen yang menyajikan beragam jenis data, yang dihimpun dari berbagai sumber baik dari internal BPS maupun dari Dinas/Instansi/Lembaga yang ada di tingkat kecamatan. Data yang disajikan dalam buku ini antara lain memuat gambaran umum tentang keadaan geografi, kependudukan, dan kondisi sosial ekonomi Kecamatan Rowokele.

Data yang disajikan dalam Buku Kecamatan Rowokele Dalam Angka 2024 sebagian besar data dan informasi tahun 2023 dengan format dan cakupan yang hampir sama dengan publikasi tahun sebelumnya. Namun demikian, ada beberapa data yang mengalami perubahan baik berupa penambahan maupun pengurangan dengan tetap menjaga keterbandingan dengan tahun-tahun sebelumnya.

Meskipun publikasi ini sudah dipersiapkan dengan sebaik-baiknya, dimungkinkan masih adanya kekurangan. Oleh karena itu, kritik dan saran yang konstruktif berbagai pihak kami harapkan untuk penyempurnaan penerbitan mendatang.

Kepada Koordinator Statistik Kecamatan Rowokele yang telah menyusun naskah, serta semua pihak yang telah memberikan kontribusi terhadap terwujudnya publikasi ini, kami sampaikan terima kasih atas kerja sama dan bantuannya.

Semoga publikasi ini mampu memenuhi sebagian dari besarnya tuntutan kebutuhan data statistik, baik oleh dinas/instansi pemerintah, swasta, kalangan akademis, maupun masyarakat luas.

Kebumen, September 2024

Kepala BPS

Kabupaten Kebumen

**KUS HARYONO**



**DAFTAR ISI**  
**KECAMATAN ROWOKELE DALAM ANGKA 2024**  
**VOLUME 31, 2024**

	Halaman
Kata Pengantar .....	xi
Daftar Isi .....	xiii
Daftar Tabel .....	xv
Daftar Gambar .....	xix
Penjelasan Umum .....	xxi
Daftar Singkatan .....	xxiii
1. Geografi dan Iklim .....	1
2. Pemerintahan .....	13
3. Penduduk .....	25
4. Sosial dan Kesejahteraan Rakyat .....	43
5. Pertanian .....	57





## DAFTAR TABEL

Halaman

### 1. GEOGRAFI DAN IKLIM

#### 1.1 KEADAAN GEOGRAFI

- 1.1.1 Luas Daerah Menurut Desa/Kelurahan di Kecamatan Rowokele, 2023 .6
- 1.1.2 Jarak ke Ibukota Kecamatan dan Ibukota Kabupaten/Kota Menurut Desa/Kelurahan di Kecamatan Rowokele (km), 2023 .....7
- 1.1.3 Luas Lahan Menurut Penggunaan dan Desa/Kelurahan di Kecamatan Rowokele (ha), 2023.....8

#### 1.2 KEADAAN IKLIM

- 1.2.1 Pengamatan Unsur Iklim Menurut Desa/Kelurahan di Kecamatan Rowokele, 2023..... 11

### 2. PEMERINTAHAN

#### 2.1 WILAYAH ADMINISTRATIF

- 2.2.1 Jumlah Rukun Warga (RW) dan Rukun Tetangga (RT) Menurut Desa/ Kelurahan di Kecamatan Rowokele, 2023..... 19

#### 2.2 SUMBER DAYA MANUSIA

- 2.2.1 Jumlah Pegawai Negeri Sipil Menurut Pemerintah Daerah dan Jenis Kelamin, 2023..... 20
- 2.2.2 Jumlah Pegawai Negeri Sipil Pemerintah Daerah Kecamatan Rowokele Menurut Tingkat Pendidikan dan Jenis Kelamin, Januari 2024 ..... 21
- 2.2.3 Banyaknya Aparat Pemerintahan Desa/Kelurahan Menurut Desa/ Kelurahan di Kecamatan Rowokele, 2023 ..... 22
- 2.2.4 Keuangan Desa Menurut Desa/Kelurahan di Kecamatan Rowokele, 2023 ..... 23

### 3. PENDUDUK

- 3.1 Penduduk, Distribusi Persentase Penduduk, Kepadatan Penduduk, Rasio Jenis Kelamin Penduduk Menurut Desa/Kelurahan di Kecamatan Rowokele, 2023 ..... 30
- 3.2 Jumlah Penduduk Menurut Kelompok Umur dan Jenis Kelamin di Kecamatan Rowokele, 2023 ..... 32

3.3	Jumlah Penduduk, Keluarga, Rata-rata Penduduk per Keluarga dan Kepadatan Penduduk Menurut Desa/Kelurahan di Kecamatan Rowokele, 2023 .....	33
3.4	Jumlah Penduduk Menurut Agama dan Desa/Kelurahan di Kecamatan Rowokele, 2023 .....	34
3.5	Jumlah Penduduk Menurut Pekerjaan dan Desa/Kelurahan di Kecamatan Rowokele, 2023 .....	36
3.6	Jumlah Penduduk Menurut Pendidikan Akhir dan Desa/Kelurahan di Kecamatan Rowokele, 2023 .....	39
3.7	Jumlah Penduduk Menurut Status Kawin dan Desa/Kelurahan di Kecamatan Rowokele, 2023 .....	42

#### **4. SOSIAL DAN KESEJAHTERAAN RAKYAT**

##### **4.1 PENDIDIKAN**

4.4.1	Banyaknya Desa/Kelurahan yang Memiliki Fasilitas Sekolah Menurut Tingkat Pendidikan di Kecamatan Rowokele, 2019-2021 .....	48
4.4.2	Jumlah Sekolah Menurut Tingkat Pendidikan di Kecamatan Rowokele, 2022/2023 dan 2023/2024 .....	49
4.4.3	Jumlah Guru Menurut Tingkat Pendidikan di Kecamatan Rowokele, 2022/2023 dan 2023/2024 .....	50
4.4.4	Jumlah Murid Menurut Tingkat Pendidikan di Kecamatan Rowokele, 2022/2023 dan 2023/2024 .....	51

##### **4.2 KESEHATAN**

4.2.1	Banyaknya Warga Penderita Gizi Buruk dan Kekurangan Gizi Menurut Desa/Kelurahan di Kecamatan Rowokele, 2023 .....	52
4.2.2	Jumlah Sarana Kesehatan Menurut Desa/Kelurahan di Kecamatan Rowokele, 2023 .....	53
4.2.3	Jumlah Pasangan Usia Subur dan Peserta KB Aktif (Usia 15-49 Tahun) Menurut Jenis Alat KB di Kabupaten Kebumen, di Kecamatan Rowokele, 2023.....	54

##### **4.3 AGAMA DAN SOSIAL LAINNYA**

4.3.1	Jumlah Tempat Peribadatan Menurut Desa/Kelurahan di Kecamatan Rowokele, 2023.....	56
-------	---	----

#### **5. PERTANIAN/AGRICULTURE**

5.1	Luas Panen Tanaman Sayuran dan Buah-buahan Semusim Menurut Jenis Tanaman di Kecamatan Rowokele (ha), 2020–2023 .....	61
5.2	Produksi Tanaman Sayuran dan Buah-buahan Semusim Menurut Jenis Tanaman di Kecamatan Rowokele (kuintal), 2020–2023 .....	62
5.3	Luas Panen Tanaman Biofarmaka Menurut Jenis Tanaman di Kecamatan Rowokele (m <sup>2</sup> ), 2020–2023 .....	63
5.4	Produksi Tanaman Biofarmaka Menurut Jenis Tanaman di Kecamatan Rowokele (kg), 2020–2023 .....	64
5.5	Luas Panen Tanaman Hias Menurut Jenis Tanaman di Kecamatan Rowokele (m <sup>2</sup> ), 2020–2023 .....	65
5.6	Produksi Tanaman Hias Menurut Jenis Tanaman di Kecamatan Rowokele (tangkai), 2020–2023 .....	66
5.7	Produksi Buah-Buahan dan Sayuran Tahunan Menurut Jenis Tanaman di Kecamatan Rowokele (kuintal), 2020–2023 .....	67
5.8	Populasi Ternak menurut Jenis Ternak Menurut Desa/Kelurahan di Kecamatan Rowokele, 2023 .....	68
5.9	Populasi Unggas menurut Jenis Ternak Menurut Desa/Kelurahan di Kecamatan Rowokele, 2023 .....	69



## DAFTAR GAMBAR

Halaman

1.1	Luas Daerah menurut Desa/Kelurahan (%), 2023.....	4
1.2	Jarak ke Ibukota Kecamatan Menurut Desa/Kelurahan di Kecamatan Rowokele (km), 2023 .....	5
2.1	Jumlah Rukun Warga (RW) dan Rukun Tetangga (RT) Menurut Desa/ Kelurahan di Kecamatan Rowokele, 2023.....	17
2.2	Jumlah Pegawai Negeri Sipil Pemerintah Daerah Kecamatan Rowokele Menurut Tingkat Pendidikan dan Jenis Kelamin, Januari 2024 .....	18
3.1	Jumlah Penduduk Menurut Desa/Kelurahan di Kecamatan Rowokele, 2023 .....	28
3.2	Jumlah Penduduk Menurut Kelompok Umur dan Jenis Kelamin di Kecamatan Rowokele, 2023 .....	29
4.1	Jumlah Sekolah Menurut Tingkat Pendidikan di Kecamatan Rowokele, 2023 .....	46
4.2	Jumlah Posyandu Menurut Desa/Kelurahan di Kecamatan Rowokele, 2023 .....	47
5.1	Produksi Buah-buahan dan Sayuran Tahunan Menurut Jenis Tanaman di Kecamatan Rowokele, 2023 .....	60



## PENJELASAN UMUM

Tanda-tanda, satuan-satuan, dan lain-lainnya yang digunakan dalam publikasi ini adalah sebagai berikut:

### 1. TANDA-TANDA

Data tidak tersedia .....	: ...
Tidak ada atau nol .....	: -
Data dapat diabaikan .....	: 0
Tanda decimal .....	: ,
Data tidak dapat ditampilkan .....	: NA
Angka estimasi .....	: e
Angka diperbaiki .....	: r
Angka sementara .....	: x
Angka sangat sementara .....	: xx
Angka sangat sangat sementara .....	: xxx

### 2. SATUAN

barel .....	: 158,99 liter = $1/6,2898 \text{ m}^3$
hektar (ha) .....	: 10 000 $\text{m}^2$
kilometer (km) .....	: 1 000 meter
knot .....	: 1,8523 km/jam
kuintal .....	: 100 kg
KWh .....	: 1 000 Watt hour
MWh .....	: 1 000 KWh
liter (untuk beras) .....	: 0,80 kg
MMSCF .....	: $1/35,3 \text{ m}^3$
metrik ton (m.ton) .....	: 0,98421 long ton = 1 000 kg
ons .....	: 28,31 gram
ton .....	: 1 000 kg

Satuan lain: buah, dus, butir, helai/lembar, kaleng, batang, pulsa, ton kilometer (ton-km), jam, menit, persen (%).

Perbedaan angka di belakang koma disebabkan oleh pembulatan angka.





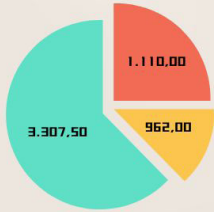
## DAFTAR SINGKATAN

SI	: Stasiun Iklim
SMPK	: Stasiun Meterologi Pertanian Khusus
t.t	: Tempat tidur
BCG	: Bacillus Calmette Guerin
DPT	: Difteri, Pertusis, Tetanus
TT	: Tetanus Toxoid
IOT	: Industri Obat Tradisional
IKOT	: Industri Kecil Obat Tradisional
Alkes	: Alat kesehatan
PKRT	: Perbekalan Kesehatan Rumah tangga
Kompl	: Komplemen
IRTP	: Industri Pangan Produksi Rumah Tangga
PBF	: Pedagang Besar Farmasi
GFK	: Gudang Farmasi Kab/Kota
RB	: Rumah Bersalin
Pustu	: Puskesmas pembantu
BP	: Balai Pengobatan
TPS	: Tempat Pembuangan Sampah Sementara
Jamkesmas	: Jaminan kesehatan masyarakat miskin
PJKMU	: Program Jaminan Kesehatan Masyarakat Umum
SIUP	: Surat Ijin Usaha Perdagangan
TDP	: Tanda Daftar Perusahaan
API	: Angka Pengenal Importir



# 1

# GEOGRAFI DAN IKLIM



- Lahan Bukan Pertanian
- Lahan Pertanian Sawah
- Lahan Pertanian Bukan Sawah

Luas Daerah Kecamatan Rowokele Tahun 2023 : 53,79 KM<sup>2</sup>



Desa Terkecil di Kecamatan Rowokele : Jatiuluhur 2,00 KM<sup>2</sup>

Desa Terluas di Kecamatan Rowokele : Wonoharjo 9,36 KM<sup>2</sup>

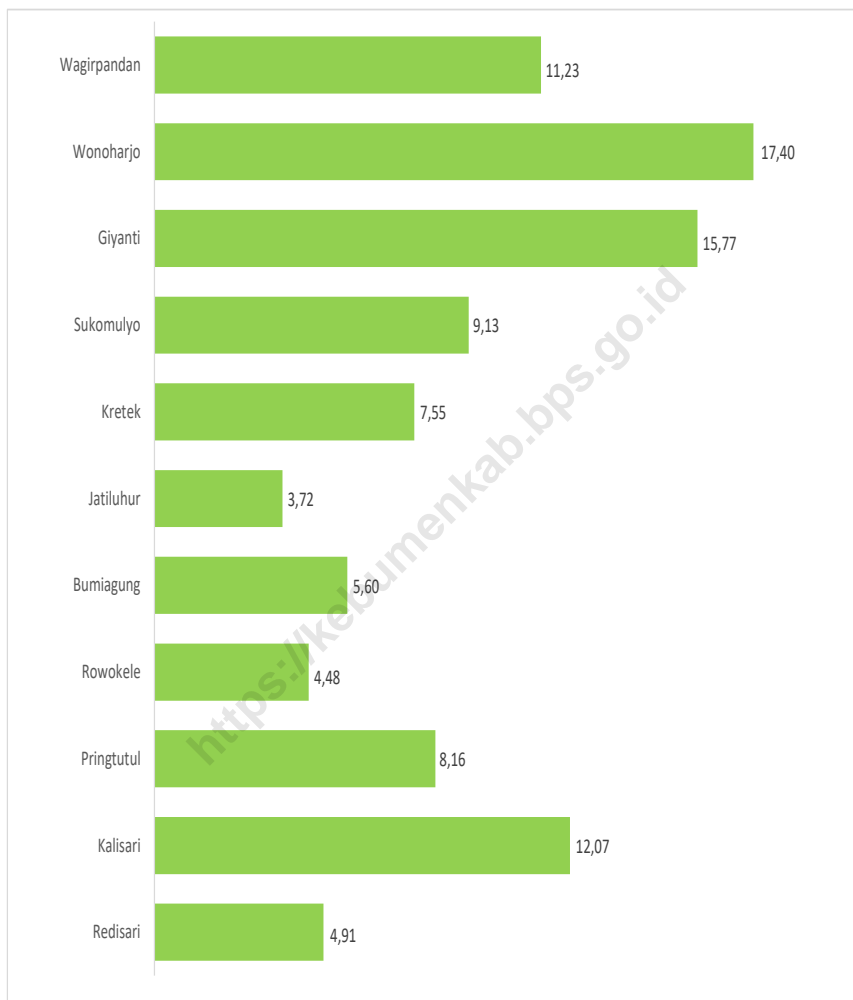
Sumber :

BPS, Pendataan Potensi Desa (Podes) Dinas Pertanian dan Pangan Kabupaten Kebumen



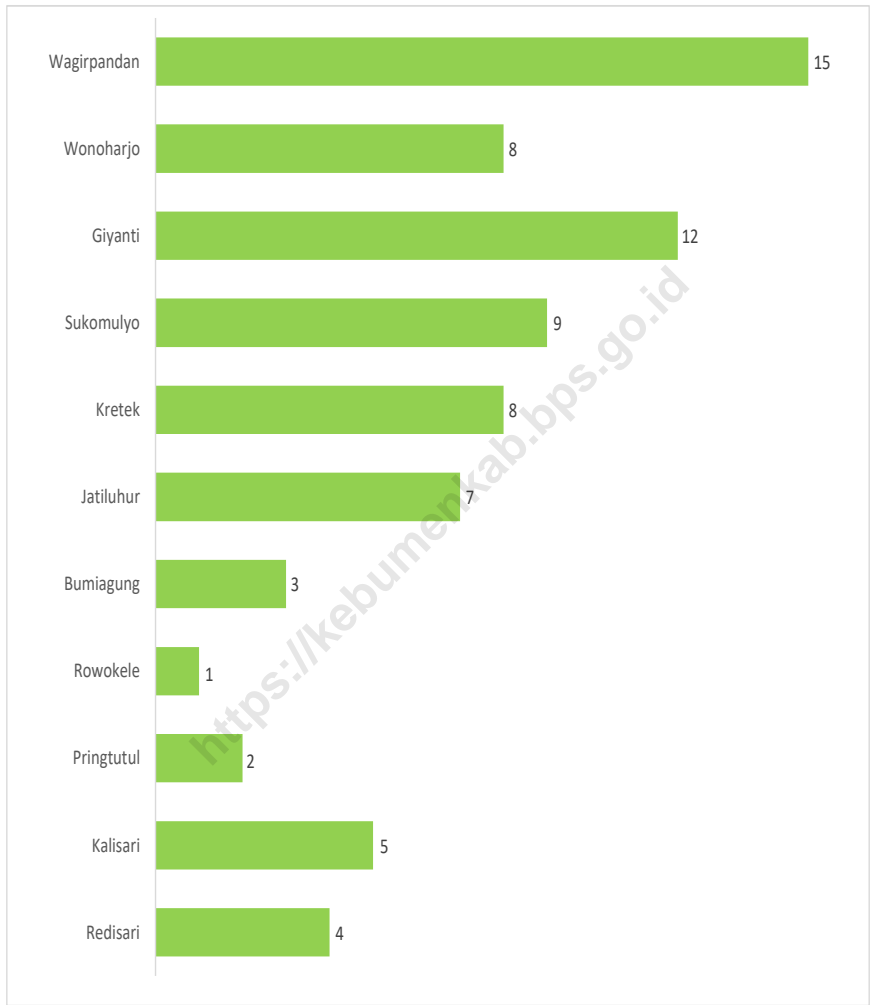
## PENJELASAN TEKNIS

1. Kecamatan Rowokele merupakan salah satu kecamatan yang terletak di Kabupaten Kebumen yang berbatasan dengan beberapa Kecamatan, antara lain Kecamatan Sempor dan Kecamatan Ayah.
2. Batas-batas wilayah:
  - Sebelah Utara: Kabupaten Banjarnegara
  - Sebelah Timur: Kecamatan Sempor
  - Sebelah Selatan: Kecamatan Ayah
  - Sebelah Barat: Kabupaten Banyumas
3. Lahan sawah adalah lahan pertanian yang berpetak-petak dan dibatasi oleh pematang (galengan), saluran untuk menahan/ menyalurkan air, yang biasanya ditanami padi sawah tanpa memandang dari mana diperoleh atau status lahan tersebut. Lahan yang dimaksud termasuk lahan yang terdaftar di Pajak Bumi Bangunan, Iuran Pembangunan Daerah, lahan bengkok, lahan serobotan, lahan rawa yang ditanami padi dan lahan bekas tanaman tahunan yang telah dijadikan sawah, baik yang ditanami padi, palawija atau tanaman semusim lainnya.
4. Tegal/Kebun adalah lahan pertanian bukan sawah (lahan kering) yang ditanami tanaman semusim atau tahunan dan terpisah dengan halaman sekitar rumah serta penggunaannya tidak berpindah pindah.
5. Ladang/Huma adalah lahan pertanian bukan sawah (lahan kering) yang biasanya ditanami tanaman semusim dan penggunaannya hanya semusim atau dua musim, kemudian akan ditinggalkan bila sudah tidak subur lagi (berpindah-pindah). Kemungkinan lahan ini beberapa tahun kemudian akan dikerjakan kembali jika sudah subur.
6. Lahan yang sementara tidak diusahakan adalah lahan yang biasanya diusahakan tetapi untuk sementara (lebih dari 1 (satu) tahun tetapi kurang dari atau sama dengan 2 (dua) tahun) tidak diusahakan, termasuk lahan sawah yang tidak diusahakan selama lebih dari 2 (dua) tahun.



Sumber : BPS, Pendataan Potensi Desa (Podes) 2021

**Gambar 1.1 Luas Daerah menurut Desa/Kelurahan (%), 2023**



Sumber : BPS, Pendataan Potensi Desa (Podes) 2021

**Gambar 1.2** Jarak ke Ibukota Kecamatan Menurut Desa/Kelurahan di Kecamatan Rowokele (km), 2023

## 1.1 KEADAAN GEOGRAFI

**Tabel 1.1.1 Luas Daerah Menurut Desa/Kelurahan di Kecamatan Rowokele, 2023**

Desa/Kelurahan	Luas (km <sup>2</sup> )	Persentase terhadap Luas Kecamatan
(1)	(2)	(3)
Redisari	2,64	4,91
Kalisari	6,49	12,07
Pringtutul	4,39	8,16
Rowokele	2,41	4,48
Bumiagung	3,01	5,60
Jatiluhur	2,00	3,72
Kretek	4,06	7,55
Sukomulyo	4,91	9,13
Giyanti	8,48	15,77
Wonoharjo	9,36	17,40
Wagirpandan	6,04	11,23
<b>Kecamatan Rowokele</b>	<b>53,79</b>	<b>100,00</b>

Sumber : BPS, Pendataan Potensi Desa (Podes) 2021



**Tabel 1.1.2 Jarak ke Ibukota Kecamatan dan Ibukota Kabupaten/Kota Menurut Desa/Kelurahan di Kecamatan Rowokele (km), 2023**

Desa/Kelurahan	Jarak ke Ibukota Kecamatan	Jarak ke Ibukota Kabupaten/Kota
(1)	(2)	(3)
Redisari	4	33
Kalisari	5	40
Pringtutul	2	39
Rowokele	1	35
Bumiagung	3	32
Jatiluhur	7	32
Kretek	8	28
Sukomulyo	9	28
Giyanti	12	40
Wonoharjo	8	34
Wagirpandan	15	35
<b>Kecamatan Rowokele</b>	<b>-</b>	<b>35</b>

Sumber : BPS, Pendataan Potensi Desa (Podes) 2021

**Tabel 1.1.3 Luas Lahan Menurut Penggunaan dan Desa/Kelurahan di Kecamatan Rowokele (ha), 2023**

Lahan Pertanian Sawah					
Desa/Kelurahan	Irigasi	Tadah Hujan	Rawa Pasang Surut	Rawa Lebak	Jumlah
(1)	(2)	(3)	(4)	(5)	(6)
Redisari	100,00	-	-	-	100,00
Kalisari	27,00	-	-	-	27,00
Pringtutul	199,00	-	-	-	199,00
Rowokele	95,00	-	-	-	95,00
Bumiagung	13,00	9,00	-	-	22,00
Jatiluhur	69,00	5,00	-	-	74,00
Kretek	87,00	10,00	-	-	97,00
Sukumulyo	166,00	-	-	-	166,00
Giyanti	40,00	12,00	-	-	52,00
Wonoharjo	100,00	-	-	-	100,00
Wagirpandan	30,00	-	-	-	30,00
<b>Kecamatan Rowokele</b>	<b>926,00</b>	<b>36,00</b>	<b>-</b>	<b>-</b>	<b>962,00</b>

Lanjutan Tabel 1.1.3

Desa/Kelurahan	Lahan Pertanian Bukan Sawah				
	Tegal/ Kebun	Ladang/ Huma	Perkebunan	Hutan Rakyat	Padang Pengembalaan/ Padang rumput
(1)	(7)	(8)	(9)	(10)	(11)
Redisari	12,04	-	2,00	10,00	-
Kalisari	181,05	5,00	19,00	49,00	-
Pringtutul	35,04	-	40,00	35,00	-
Rowokele	59,04	-	14,00	23,00	-
Bumiagung	81,04	-	-	45,00	-
Jatiluhur	4,04	-	32,00	13,00	-
Kretek	38,05	-	77,00	32,00	-
Sukomulyo	245,05	-	-	6,00	-
Giyanti	560,05	-	-	-	-
Wonoharjo	0,05	-	197,00	141,00	-
Wagirpandan	163,05	-	-	37,00	-
<b>Kecamatan Rowokele</b>	<b>1 378,50</b>	<b>5,00</b>	<b>381,00</b>	<b>391,00</b>	<b>-</b>

Lanjutan Tabel 1.1.3

Desa/Kelurahan	Lahan Pertanian Bukan Sawah			Jumlah	Lahan Bukan Pertanian	Jumlah
	Hutan Negara	Sementara tidak diusahakan	Lainnya (tambak, kolam, empang dll)			
(1)	(12)	(13)	(14)	(15)	(16)	(17)
Redisari	-	-	33,00	57,04	114,00	271,04
Kalisari	172,00	-	70,00	496,05	73,00	596,05
Pringtutul	-	-	5,00	115,04	87,00	401,04
Rowokele	-	-	54,00	150,04	78,00	323,04
Bumiagung	-	-	107,00	233,04	102,00	357,04
Jatiluhur	-	-	-	49,04	43,00	166,04
Kretek	-	-	-	147,05	161,00	405,05
Sukomulyo	-	-	-	251,05	79,00	496,05
Giyanti	150,00	-	-	710,05	86,00	848,05
Wonoharjo	224,00	-	172,00	734,05	85,00	919,05
Wagirpandan	30,00	-	135,00	365,05	202,00	597,05
<b>Kecamatan Rowokele</b>	<b>576,00</b>	<b>-</b>	<b>576,00</b>	<b>3 307,50</b>	<b>1 110,00</b>	<b>5 379,50</b>

Sumber : Dinas Pertanian dan Pangan Kabupaten Kebumen

## 1.2 KEADAAN IKLIM

**Tabel 1.2.1 Pengamatan Unsur Iklim Menurut Desa/Kelurahan di Kecamatan Rowokele, 2023**

Desa/Kelurahan	Jumlah Curah Hujan (mm)	Jumlah Bulan Hujan (bulan)
(1)	(2)	(3)
Redisari	20	8
Kalisari	3 136	4
Pringtutul	-	6
Rowokele	187	7
Bumiagung	164	6
Jatiluhur	170	6
Kretek	1 640	6
Sukomulyo	163	7
Giyanti	2	8
Wonoharjo	164	6
Wagirpandan	120	4

Sumber : Kementerian Dalam Negeri Republik Indonesia





# 2

## PEMERINTAHAN

---

---

PNS DI KECAMATAN ROWOKELE  
PALING BANYAK BERPENDIDIKAN  
DIPLOMA IV/SARJANA (S1) : 249  
ORANG

JUMLAH PNS DI  
KECAMATAN ROWOKELE  
SEBANYAK : 299 ORANG

KECAMATAN  
ROWOKELE TERDIRI  
DARI : 61 RW DAN 358  
RT



Sumber :

Badan Kepegawaian dan Pengembangan Sumber Daya Manusia Kabupaten  
Kebumen BPS, Pemutakhiran Kerangka Geospasial dan Muatan Wilayah Kerja  
Statistik

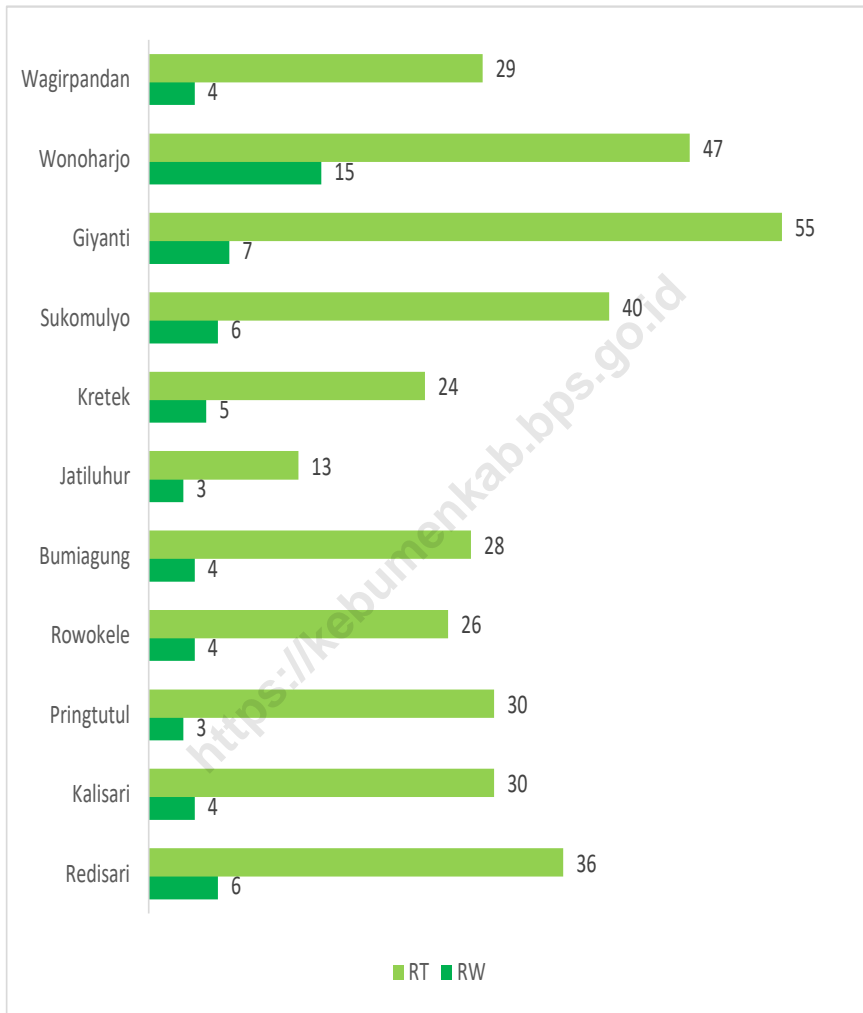




## PENJELASAN TEKNIS

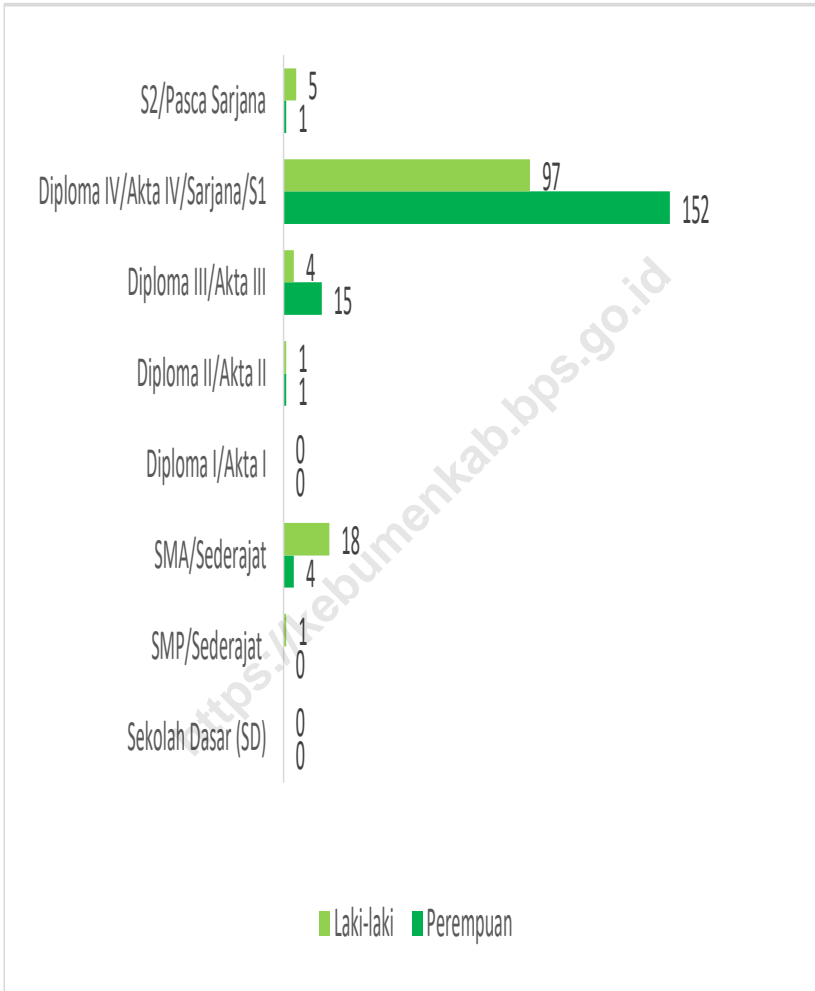
1. Secara administrasi, Kecamatan Rowokele terdiri dari 11 desa/kelurahan, 61 RW, dan 327 RT.
2. Desa adalah kesatuan masyarakat hukum yang memiliki batas-batas wilayah dan berwenang untuk mengatur dan mengurus kepentingan masyarakat setempat berdasarkan asal-usul dan adat istiadat setempat yang diakui dan dihormati dalam Sistem Pemerintahan Negara Kesatuan Republik Indonesia (UU No. 32 Tahun 2004). Kepala desa dipilih secara langsung oleh masyarakat di desa tersebut.
3. Kelurahan adalah suatu wilayah yang dipimpin oleh seorang lurah sebagai perangkat daerah kabupaten dan atau daerah kota di bawah kecamatan (UU No. 32 Tahun 2004). Lurah diangkat oleh Bupati/Walikota.
4. Badan Pusat Statistik (BPS) telah melakukan pendataan Potensi Desa (Podes) sejak tahun 1980. Sejak saat itu, Podes dilaksanakan secara rutin sebanyak 3 kali dalam kurun waktu sepuluh tahun untuk mendukung kegiatan Sensus Penduduk, Sensus Pertanian, ataupun Sensus Ekonomi. Dengan demikian, fakta penting terkait ketersediaan infrastruktur dan potensi yang dimiliki oleh setiap wilayah dapat dipantau perkembangannya secara berkala dan terus-menerus.
5. Metode Pengumpulan Data Podes 2020 dilakukan melalui wawancara langsung oleh petugas terlatih dengan narasumber yang relevan. Petugas adalah aparatur ataupun mitra kerja BPS Kabupaten/ Kota, sementara narasumber adalah kepala desa/lurah atau narasumber lain yang memiliki pengetahuan terhadap wilayah target pencacahan.
6. Pemerintah Desa adalah Kepala Desa dibantu perangkat Desa sebagai unsur penyelenggara Pemerintahan Desa.
7. Keuangan Desa adalah semua hak dan kewajiban Desa yang dapat dinilai dengan uang serta segala sesuatu berupa uang dan barang yang berhubungan dengan pelaksanaan hak dan kewajiban Desa.
8. Anggaran Pendapatan dan Belanja Desa yang selanjutnya disebut APB Desa adalah rencana keuangan tahunan Pemerintahan Desa.
9. Dana Desa adalah dana yang bersumber dari Anggaran Pendapatan dan Belanja Negara yang diperuntukkan bagi Desa yang ditransfer melalui Anggaran Pendapatan dan Belanja Daerah kabupaten/kota dan digunakan untuk membiayai penyelenggaraan pemerintahan, pelaksanaan pembangunan, pembinaan kemasyarakatan, dan pemberdayaan masyarakat.

10. Alokasi Dana Desa yang selanjutnya disingkat ADD, adalah dana perimbangan yang diterima kabupaten dalam Anggaran Pendapatan dan Belanja Daerah kabupaten setelah dikurangi Dana Alokasi Khusus.
11. Pajak Daerah adalah kontribusi wajib kepada Daerah yang tertuang oleh pribadi atau badan yang bersifat memaksa berdasarkan Undang-Undang, dengan tidak mendapatkan imbalan secara langsung dan digunakan untuk keperluan Daerah bagi sebesar-besarnya kemakmuran rakyat.
12. Retribusi Daerah adalah pungutan Daerah sebagai pembayaran atas jasa atau pemberian izin tertentu yang khusus disediakan dan/atau diberikan Pemerintah Daerah untuk kepentingan orang pribadi atau Badan.
13. Bagi Hasil Pajak Daerah dan Retribusi Daerah adalah dana yang dialokasikan oleh Pemerintah Daerah kepada Pemerintah Desa untuk membiayai peningkatan Penyelenggaraan Pemerintahan Desa yang bersumber dari realisasi penerimaan hasil Pajak Daerah dan Retribusi Daerah.
14. Pajak Bumi dan Bangunan Perdesaan dan Perkotaan adalah pajak atas bumi dan/atau bangunan yang dimiliki, dikuasai, dan/atau dimanfaatkan oleh orang pribadi atau Badan kecuali kawasan yang digunakan untuk kegiatan usaha perkebunan, perhutanan dan pertambangan.



Sumber : BPS, Pemutakhiran Kerangka Geospasial dan Muatan Wilayah Kerja Statistik

**Gambar 2.1** Jumlah Rukun Warga (RW) dan Rukun Tetangga (RT) Menurut Desa/Kelurahan di Kecamatan Rowokele, 2023



Sumber : Badan Kepegawaian dan Pengembangan Sumber Daya Manusia Kabupaten Kebumen

**Gambar 2.2** Jumlah Pegawai Negeri Sipil Pemerintah Daerah Kecamatan Rowokele Menurut Tingkat Pendidikan dan Jenis Kelamin, Januari 2024

## 2.1 WILAYAH ADMINISTRATIF

**Tabel 2.2.1 Jumlah Rukun Warga (RW) dan Rukun Tetangga (RT) Menurut Desa/Kelurahan di Kecamatan Rowokele, 2023**

Desa/Kelurahan	Rukun Warga (RW)	Rukun Tetangga (RT)
(1)	(2)	(3)
Redisari	6	36
Kalisari	4	30
Pringtutul	3	30
Rowokele	4	26
Bumiagung	4	28
Jatiluhur	3	13
Kretek	5	24
Sukomulyo	6	40
Giyanti	7	55
Wonoharjo	15	47
Wagirpandan	4	29
<b>Kecamatan Rowokele</b>	<b>61</b>	<b>358</b>

Sumber : BPS, Pemutakhiran Kerangka Geospasial dan Muatan Wilayah Kerja Statistik

## 2.2 SUMBER DAYA MANUSIA

**Tabel 2.2.1 Jumlah Pegawai Negeri Sipil Menurut Pemerintah Daerah dan Jenis Kelamin, 2023**

<b>Pemerintah Daerah</b>	<b>Laki-Laki</b>	<b>Perempuan</b>	<b>Jumlah</b>
(1)	(2)	(3)	(4)
Dinas Kesehatan, Pengendalian Penduduk dan Keluarga Berencana	5	19	24
Dinas Pendidikan, Kepemudaan dan Olahraga	111	149	260
Kecamatan Rowokele	10	5	15
<b>Jumlah</b>	<b>126</b>	<b>173</b>	<b>299</b>

Sumber : Badan Kepegawaian dan Pengembangan Sumber Daya Manusia Kabupaten Kebumen

**Tabel 2.2.2 Jumlah Pegawai Negeri Sipil Pemerintah Daerah Kecamatan Rowokele Menurut Tingkat Pendidikan dan Jenis Kelamin, Januari 2024**

Tingkat Pendidikan	Laki-Laki	Perempuan	Jumlah
(1)	(2)	(3)	(4)
Sekolah Dasar (SD)	-	-	-
SMP/Sederajat	1	-	1
SMA/Sederajat	18	4	22
Diploma I/Akta I	-	-	-
Diploma II/Akta II	1	1	2
Diploma III/Akta III	4	15	19
Diploma IV/Sarjana (S1)	97	152	249
Pasca Sarjana	5	1	6
Doktor (S3)	-	-	-
<b>Jumlah</b>	<b>126</b>	<b>173</b>	<b>299</b>

Sumber : Badan Kepegawaian dan Pengembangan Sumber Daya Manusia Kabupaten Kebumen

**Tabel 2.2.3 Banyaknya Aparat Pemerintahan Desa/Kelurahan Menurut Desa/Kelurahan di Kecamatan Rowokele, 2023**

Desa/Kelurahan	Kepala Desa/Lurah	Sekretaris Desa/Kelurahan	Kepala Urusan	Kepala Seksi	Kepala Dusun	Staf	Jumlah
(1)	(2)	(3)	(4)	(5)	(6)	(7)	(8)
Redisari	1	1	3	3	6	-	14
Kalisari	1	1	3	3	4	-	12
Pringtutul	1	1	3	3	5	-	13
Rowokele	1	1	3	3	4	-	12
Bumiagung	1	1	3	3	4	-	12
Jatiluhur	1	1	3	2	3	-	10
Kretek	1	1	3	3	4	-	12
Sukomulyo	1	1	3	3	7	1	16
Giyanti	1	1	3	3	7	-	15
Wonoharjo	1	1	3	3	6	-	14
Wagirpandan	1	1	3	2	4	-	11
<b>Kecamatan Rowokele</b>	<b>11</b>	<b>11</b>	<b>33</b>	<b>31</b>	<b>54</b>	<b>1</b>	<b>141</b>

Sumber : Dinas Pemberdayaan Masyarakat dan Desa Kabupaten Kebumen



**Tabel 2.2.4 Keuangan Desa Menurut Desa/Kelurahan di Kecamatan Rowokele, 2023**

Desa/Kelurahan	Dana Desa (DD)	Alokasi Dana Desa (ADD)	Bagi Hasil Pajak BHP	Bagi Hasil Retribusi BHR
(1)	(2)	(3)	(5)	(6)
Redisari	992.270.000	459.774.000	22.124.000	3.161.000
Kalisari	1.050.226.000	404.128.000	19.678.000	3.161.000
Pringtutul	1.300.333.000	432.174.000	26.430.000	3.161.000
Rowokele	1.061.948.000	403.794.000	28.485.000	22.933.000
Bumiagung	1.166.684.000	403.881.000	31.120.000	3.161.000
Jatiluhur	1.095.445.000	347.354.000	32.079.000	3.198.000
Kretek	1.248.726.000	431.890.000	29.291.000	3.161.000
Sukomulyo	1.629.073.000	544.418.000	23.989.000	3.161.000
Giyanti	1.710.874.000	489.020.000	25.007.000	3.161.000
Wonoharjo	1.708.926.000	495.712.000	24.784.000	3.161.000
Wagirpandan	1.324.350.000	376.300.000	20.799.000	3.161.000
<b>Kecamatan Rowokele</b>	<b>14.288.855.000</b>	<b>4.788.445.000</b>	<b>283.786.000</b>	<b>54.580.000</b>

Catatan : ...

Sumber : Dinas Pemberdayaan Masyarakat dan Desa Kabupaten Kebumen



# 3

## PENDUDUK

Jumlah penduduk  
Kecamatan Rowokele  
tahun 2023 sebesar  
53.832

Rasio jenis kelamin  
penduduk kecamatan  
Rowokele tahun 2023  
sebanyak 102,35 jiwa  
dengan kepadatan  
penduduk 1.001  
jiwa/km<sup>2</sup>

Kepadatan penduduk  
Kecamatan Rowokele  
tertinggi di Desa  
Wonoharjo dan  
Terendah di Desa  
Jatiluhur



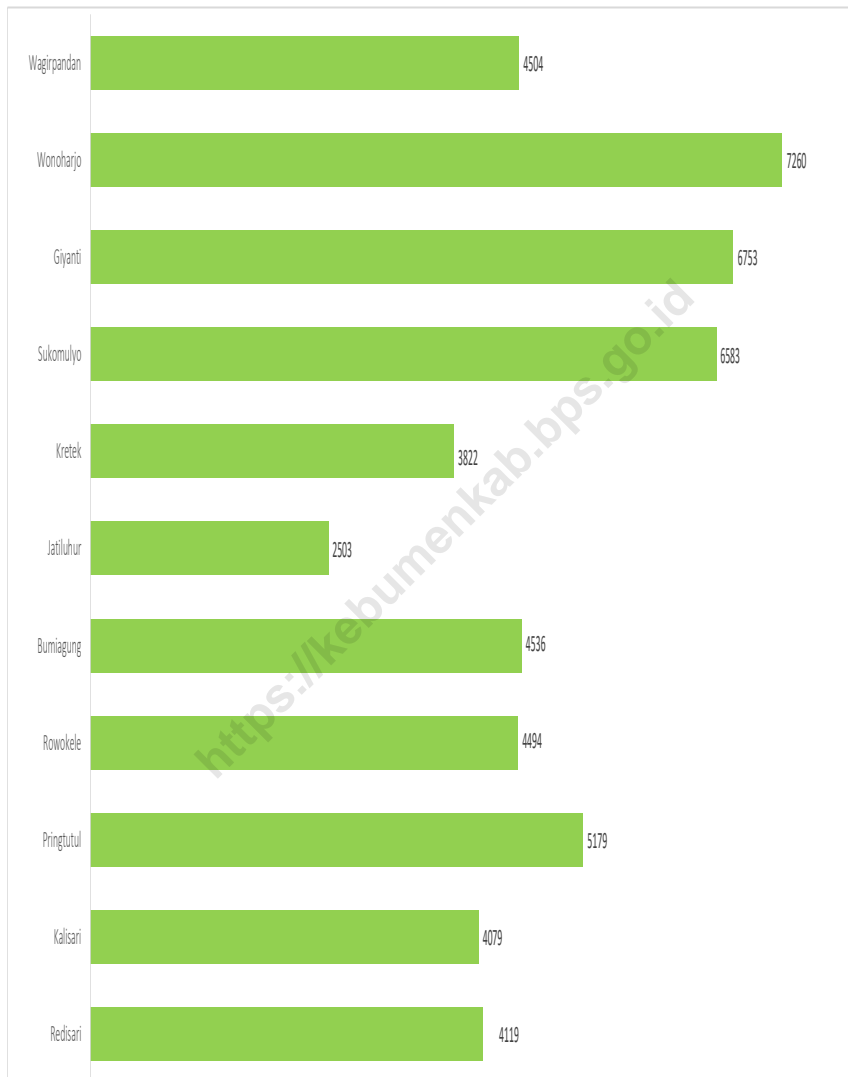
Sumber :

Dinas Kependudukan dan Pencatatan Sipil Kabupaten Kebumen



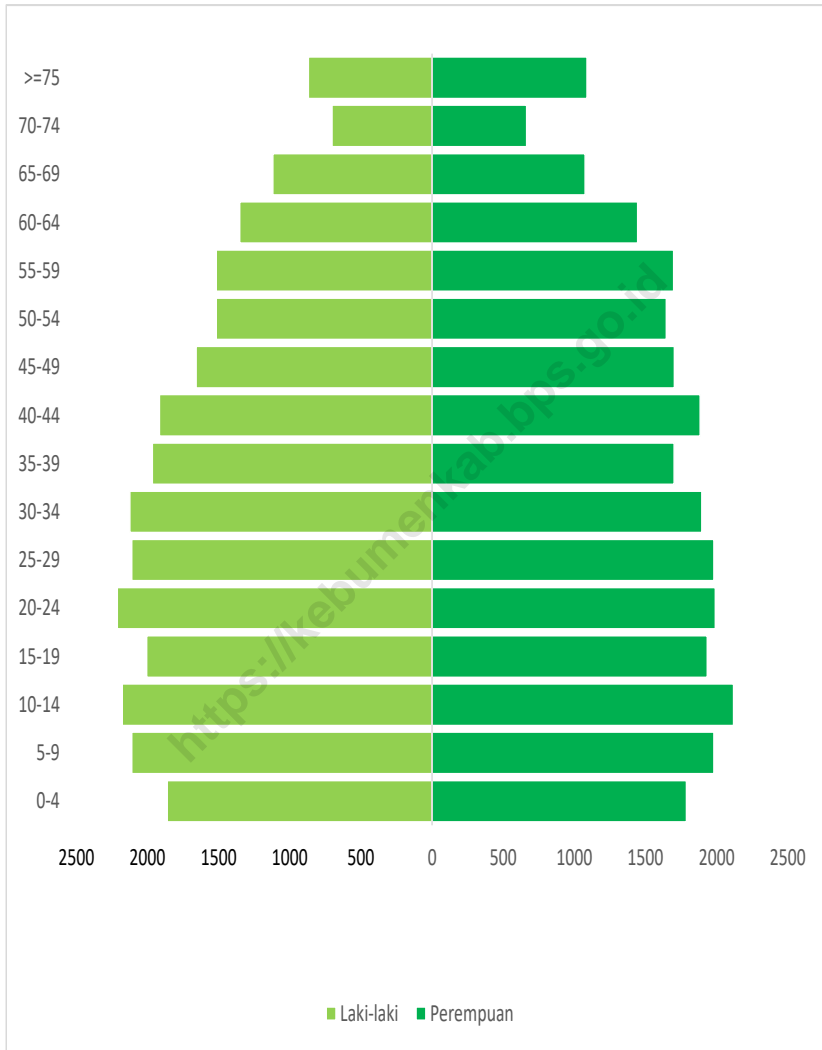
## PENJELASAN TEKNIS

1. Penduduk Indonesia adalah semua orang yang berdomisili di wilayah teritorial Indonesia, mencakup Warga Negara Indonesia (WNI) dan Warga Negara Asing (WNA) yang telah menetap selama satu tahun atau lebih atau berencana menetap di wilayah Indonesia selama minimal satu tahun. Pada sensus sebelumnya referensi waktu dalam konsep kependudukan adalah enam bulan. Perubahan ini didasari oleh UU No. 24 Tahun 2013 tentang Perubahan atas UU No. 23 Tahun 2006 tentang Administrasi Kependudukan pada Pasal 15.
2. Kepadatan penduduk adalah ukuran persebaran penduduk yang menunjukkan jumlah penduduk untuk setiap kilometer persegi luas wilayah.
3. Rasio jenis kelamin adalah perbandingan antara jumlah penduduk laki-laki dan jumlah penduduk perempuan pada suatu daerah dan waktu tertentu, yang biasanya dinyatakan dalam banyaknya penduduk laki-laki per 100 perempuan.
4. Distribusi penduduk adalah pola persebaran penduduk di suatu wilayah, baik berdasarkan batas-batas geografis maupun berdasarkan batas-batas administrasi pemerintahan.
5. Komposisi penduduk adalah pola persebaran penduduk menurut karakteristiknya, contoh: penduduk menurut kelompok umur, penduduk menurut jenis kelamin.
6. Sumber data kependudukan berasal dari hasil registrasi penduduk di Dinas Kependudukan dan Pencatatan Sipil Kabupaten Kebumen yang merupakan data penduduk hasil administrasi kependudukan secara hukum.



Sumber : Dinas Kependudukan dan Pencatatan Sipil Kabupaten Kebumen

**Gambar 3.1** Jumlah Penduduk Menurut Desa/Kelurahan di Kecamatan Rowokele, 2023



Sumber : Dinas Kependudukan dan Pencatatan Sipil Kabupaten Kebumen

**Gambar 3.2** Jumlah Penduduk Menurut Kelompok Umur dan Jenis Kelamin di Kecamatan Rowokele, 2023

**Tabel 3.1****Penduduk, Distribusi Persentase Penduduk, Kepadatan Penduduk, Rasio Jenis Kelamin Penduduk Menurut Desa/ Kelurahan di Kecamatan Rowokele, 2023**

Desa/Kelurahan	Penduduk		
	Laki-Laki	Perempuan	Jumlah
(1)	(2)	(3)	(4)
Redisari	2.076	2.043	4.119
Kalisari	2.121	1.958	4.079
Pringtutul	2.591	2.588	5.179
Rowokele	2.235	2.259	4.494
Bumiagung	2.305	2.231	4.536
Jatiluhur	1.235	1.268	2.503
Kretek	1.938	1.884	3.822
Sukomulyo	3.363	3.220	6.583
Giyanti	3.399	3.354	6.753
Wonoharjo	3.684	3.576	7.260
Wagirpandan	2.282	2.222	4.504
<b>Kecamatan Rowokele</b>	<b>27.229</b>	<b>26.603</b>	<b>53.832</b>



Lanjutan Tabel 3.1

Desa/Kelurahan	Persentase Penduduk	Kepadatan Penduduk (per Km <sup>2</sup> )	Rasio Jenis Kelamin Penduduk
(1)	(5)	(6)	(7)
Redisari	7,65	1.560	101,62
Kalisari	7,58	629	108,32
Pringtutul	9,62	1.180	100,12
Rowokele	8,35	1.865	98,94
Bumiagung	8,43	1.507	103,32
Jatiluhur	4,65	1.252	97,40
Kretek	7,10	941	102,87
Sukomulyo	12,23	1.341	104,44
Giyanti	12,54	796	101,34
Wonoharjo	13,49	776	103,02
Wagirpandan	8,37	746	102,70
<b>Kecamatan Rowokele</b>	<b>100,00</b>	<b>1.001</b>	<b>102,35</b>

Sumber : Dinas Kependudukan dan Pencatatan Sipil Kabupaten Kebumen

**Tabel 3.2 Jumlah Penduduk Menurut Kelompok Umur dan Jenis Kelamin di Kecamatan Rowokele, 2023**

Kelompok Umur	Jenis Kelamin		
	Laki-Laki	Perempuan	Jumlah
(1)	(2)	(3)	(4)
0-4	1.862	1.789	3.651
5-9	2.112	1.981	4.093
10-14	2.177	2.119	4.296
15-19	2.006	1.935	3.941
20-24	2.213	1.991	4.204
25-29	2.112	1.982	4.094
30-34	2.125	1.896	4.021
35-39	1.966	1.702	3.668
40-44	1.917	1.884	3.801
45-49	1.659	1.704	3.363
50-54	1.517	1.647	3.164
55-59	1.517	1.698	3.215
60-64	1.353	1.446	2.799
65-69	1.120	1.076	2.196
70-74	703	664	1.367
>=75	870	1.089	1.959
<b>Kecamatan Rowokele</b>	<b>27.229</b>	<b>26.603</b>	<b>53.832</b>

Sumber : Dinas Kependudukan dan Pencatatan Sipil Kabupaten Kebumen

**Tabel 3.3** Jumlah Penduduk, Keluarga, Rata-rata Penduduk per Keluarga dan Kepadatan Penduduk Menurut Desa/Kelurahan di Kecamatan Rowokele , 2023

Desa/Kelurahan	Jumlah Penduduk	Jumlah Keluarga	Rata-rata Penduduk per Keluarga
(1)	(2)	(3)	(4)
Redisari	4.119	1.453	3
Kalisari	4.079	1.368	3
Pringtutul	5.179	1.802	3
Rowokele	4.494	1.523	3
Bumiagung	4.536	1.494	3
Jatiluhur	2.503	835	3
Kretek	3.822	1.269	3
Sukomulyo	6.583	2.137	3
Giyanti	6.753	2.206	3
Wonoharjo	7.260	2.265	3
Wagirpandan	4.504	1.476	3
<b>Kecamatan Rowokele</b>	<b>53.832</b>	<b>17.828</b>	<b>3</b>

Sumber : Dinas Kependudukan dan Pencatatan Sipil Kabupaten Kebumen

**Tabel 3.4 Jumlah Penduduk Menurut Agama dan Desa/Kelurahan di Kecamatan Rowokele, 2023**

Desa/Kelurahan (1)	Islam (2)	Protestan (3)	Katholik (4)	Hindu (5)
Redisari	4.119	-	-	-
Kalisari	4.079	-	-	-
Pringtutul	5.168	7	4	-
Rowokele	4.485	9	-	-
Bumiagung	4.493	42	1	-
Jatiluhur	2.502	-	1	-
Kretek	3.804	13	3	-
Sukomulyo	6.465	1	98	-
Giyanti	6.453	6	-	-
Wonoharjo	6.885	3	1	-
Wagirpandan	4.504	-	-	-
<b>Kecamatan Rowokele</b>	<b>52.957</b>	<b>81</b>	<b>108</b>	<b>-</b>

Lanjutan Tabel 3.4

<b>Desa/Kelurahan</b>	<b>Budha</b>	<b>Konghuchu</b>	<b>Aliran Kepercayaan</b>	<b>Jumlah</b>
(1)	(6)	(7)	(8)	(9)
Redisari	-	-	-	4.119
Kalisari	-	-	-	4.079
Pringtutul	-	-	-	5.179
Rowokele	-	-	-	4.494
Bumiagung	-	-	-	4.536
Jatiluhur	-	-	-	2.503
Kretek	2	-	-	3.822
Sukomulyo	19	-	-	6.583
Giyanti	290	-	4	6.753
Wonoharjo	371	-	-	7.260
Wagirpandan	-	-	-	4.504
<b>Kecamatan Rowokele</b>	<b>682</b>	<b>-</b>	<b>4</b>	<b>53.832</b>

Sumber : Dinas Kependudukan dan Pencatatan Sipil Kabupaten Kebumen

**Tabel 3.5** Jumlah Penduduk Menurut Pekerjaan dan Desa/Kelurahan di Kecamatan Rowokele, 2023

Desa/Kelurahan	Belum/Tidak Bekerja	Aparatur/ Pejabat Negara	Tenaga Pengajar	Wiraswasta
(1)	(2)	(3)	(4)	(5)
Redisari	804	58	39	1.734
Kalisari	889	18	28	1.887
Pringtutul	1.080	34	27	1.855
Rowokele	909	66	40	1.489
Bumiagung	1.001	56	30	1.429
Jatiluhur	514	42	28	883
Kretek	719	34	12	1.474
Sukomulyo	1.389	32	32	2.808
Giyanti	1.368	32	21	1.969
Wonoharjo	1.586	26	13	1.560
Wagirpandan	905	25	19	1.219
<b>Kecamatan Rowokele</b>	<b>11.164</b>	<b>423</b>	<b>289</b>	<b>18.307</b>

Lanjutan Tabel 3.5

Desa/Kelurahan	Pertanian/ Peternakan	Nelayan	Agama dan Kepercayaan	Pelajar/ Mahasiswa
(1)	(6)	(7)	(8)	(9)
Redisari	276	2	-	619
Kalisari	229	-	-	607
Pringtutul	553	-	-	782
Rowokele	320	2	-	760
Bumiagung	333	-	1	751
Jatiluhur	160	-	-	390
Kretek	301	-	1	653
Sukomulyo	579	2	-	990
Giyanti	1.488	1	-	889
Wonoharjo	2.349	1	-	965
Wagirpandan	1.007	2	-	684
<b>Kecamatan Rowokele</b>	<b>7.595</b>	<b>10</b>	<b>2</b>	<b>8.090</b>

Lanjutan Tabel 3.5

Desa/Kelurahan	Tenaga Kesehatan	Pensiunan	Lainnya	Jumlah
(1)	(10)	(11)	(12)	(13)
Redisari	4	30	553	4.119
Kalisari	1	3	417	4.079
Pringtutul	5	37	806	5.179
Rowokele	8	73	827	4.494
Bumiagung	1	42	892	4.536
Jatiluhur	5	26	455	2.503
Kretek	5	28	595	3.822
Sukomulyo	7	23	721	6.583
Giyanti	2	10	973	6.753
Wonoharjo	4	15	741	7.260
Wagirpandan	3	3	637	4.504
<b>Kecamatan Rowokele</b>	<b>45</b>	<b>290</b>	<b>7.617</b>	<b>53.832</b>

Sumber : Dinas Kependudukan dan Pencatatan Sipil Kabupaten Kebumen



**Tabel 3.6** Jumlah Penduduk Menurut Pendidikan Akhir dan Desa/  
Kelurahan di Kecamatan Rowokele, 2023

Desa/Kelurahan	Tidak/Belum Sekolah	Belum Tamat SD/ Sederajat	Tamat SD/Sederajat
(1)	(2)	(3)	(4)
Redisari	728	278	1.307
Kalisari	853	294	1.505
Pringtutul	995	375	1.803
Rowokele	808	361	1.323
Bumiagung	869	331	1.506
Jatiluhur	447	182	794
Kretek	663	334	1.431
Sukomulyo	1.281	531	2.304
Giyanti	1.315	552	3.194
Wonoharjo	1.506	624	3.637
Wagirpandan	830	392	1.983
<b>Kecamatan Rowokele</b>	<b>10.295</b>	<b>4.254</b>	<b>20.787</b>

Lanjutan Tabel 3.6

Desa/Kelurahan	SLTP/Sederajat	SLTA/ Sederajat	Diploma I/II	Akademi/ Diploma III/ Sarjana Muda
(1)	(5)	(6)	(7)	(8)
Redisari	819	806	14	37
Kalisari	869	499	4	7
Pringtutul	987	886	15	24
Rowokele	837	962	15	45
Bumiagung	896	819	6	23
Jatiluhur	425	552	5	20
Kretek	725	570	6	21
Sukomulyo	1.268	1.097	2	29
Giyanti	1.120	524	2	8
Wonoharjo	949	469	8	18
Wagirpandan	852	393	4	12
<b>Kecamatan Rowokele</b>	<b>9.747</b>	<b>7.577</b>	<b>81</b>	<b>244</b>

Lanjutan Tabel 3.6

Desa/Kelurahan	Diploma IV/ Strata I	Strata II	Strata III	Jumlah
(1)	(9)	(10)	(11)	(12)
Redisari	126	4	-	4.119
Kalisari	47	1	-	4.079
Pringtutul	92	2	-	5.179
Rowokele	136	7	-	4.494
Bumiagung	86	-	-	4.536
Jatiluhur	77	1	-	2.503
Kretek	66	5	1	3.822
Sukomulyo	71	-	-	6.583
Giyanti	37	1	-	6.753
Wonoharjo	48	1	-	7.260
Wagirpandan	35	3	-	4.504
<b>Kecamatan Rowokele</b>	<b>821</b>	<b>25</b>	<b>1</b>	<b>53.832</b>

Sumber : Dinas Kependudukan dan Pencatatan Sipil Kabupaten Kebumen

**Tabel 3.7 Jumlah Penduduk Menurut Status Kawin dan Desa/Kelurahan di Kecamatan Rowokele, 2023**

Desa/Kelurahan	Belum Kawin	Kawin	Cerai Hidup	Cerai Mati	Jumlah
(1)	(2)	(3)	(4)	(5)	(6)
Redisari	1.661	2.071	97	290	4.119
Kalisari	1.702	2.124	87	166	4.079
Pringtutul	2.157	2.617	128	277	5.179
Rowokele	1.947	2.175	114	258	4.494
Bumiagung	2.038	2.138	95	265	4.536
Jatiluhur	1.095	1.197	58	153	2.503
Kretek	1.633	1.898	87	204	3.822
Sukomulyo	2.861	3.247	148	327	6.583
Giyanti	2.714	3.533	154	352	6.753
Wonoharjo	3.035	3.788	135	302	7.260
Wagirpandan	1.875	2.346	83	200	4.504
<b>Kecamatan Rowokele</b>	<b>22.718</b>	<b>27.134</b>	<b>1.186</b>	<b>2.794</b>	<b>53.832</b>

Sumber : Dinas Kependudukan dan Pencatatan Sipil Kabupaten Kebumen

# 4

# SOSIAL DAN KESEJAHTERAAN RAKYAT



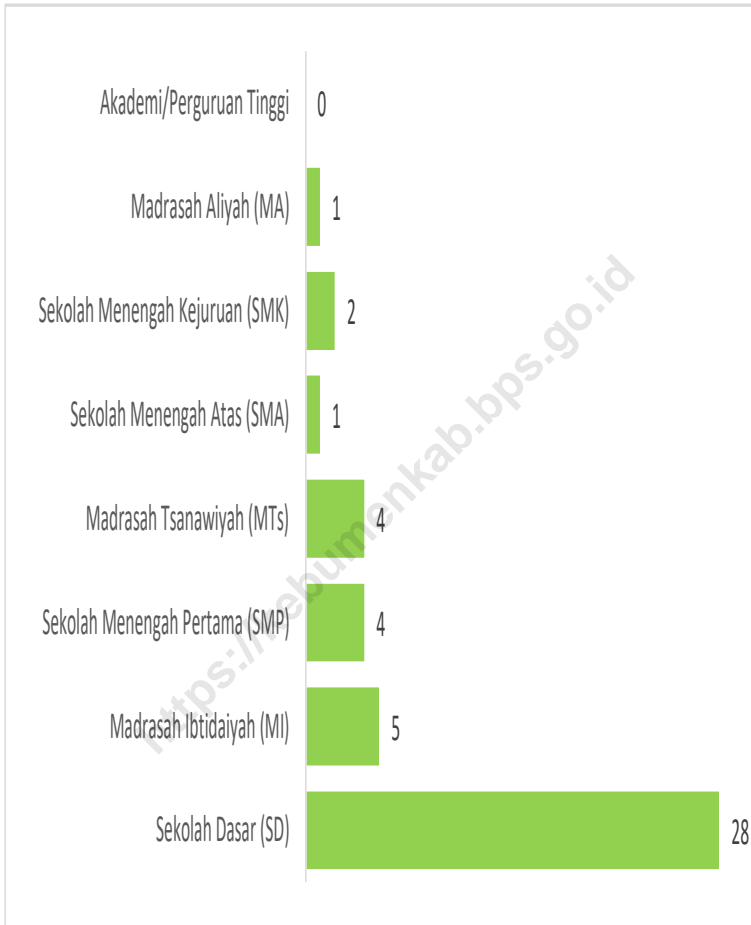
Sumber :

Kementerian Pendidikan, Kebudayaan, Riset, dan Teknologi, Sistem Data Pokok Pendidikan, data semester ganjil



## PENJELASAN TEKNIS

1. Tidak/belum pernah sekolah adalah mereka yang tidak pernah atau belum pernah terdaftar dan tidak pernah atau belum pernah aktif mengikuti pendidikan di suatu jenjang pendidikan formal. Termasuk juga yang tamat/belum tamat taman kanak-kanak tetapi tidak melanjutkan ke sekolah dasar.
2. Masih bersekolah adalah mereka yang terdaftar dan aktif mengikuti pendidikan formal dan nonformal (Paket A, B, atau C), baik pendidikan dasar, menengah maupun pendidikan tinggi. Bagi mahasiswa yang sedang cuti dianggap masih bersekolah.
3. Tidak bersekolah lagi adalah mereka yang pernah terdaftar dan aktif mengikuti pendidikan di suatu jenjang pendidikan formal dan nonformal (Paket A, B, atau C), tetapi pada saat pencacahan tidak lagi terdaftar dan tidak aktif mengikuti pendidikan.
4. Tamat sekolah adalah menyelesaikan pelajaran yang ditandai dengan lulus ujian akhir pada kelas atau tingkat terakhir suatu jenjang pendidikan di sekolah negeri maupun swasta dengan mendapatkan tanda tamat belajar/ijazah. Seseorang yang belum mengikuti pelajaran pada kelas tertinggi tetapi telah mengikuti ujian akhir dan lulus dianggap tamat sekolah.
5. Jalur pendidikan formal terdiri atas pendidikan dasar, pendidikan menengah, dan pendidikan tinggi. Jenis pendidikan yang diajarkan mencakup pendidikan umum, kejuruan, akademik, profesi, vokasi, keagamaan, dan khusus.
6. Pendidikan Dasar berbentuk Sekolah Dasar (SD) dan Madrasah Ibtidaiyah (MI) atau bentuk lain yang sederajat serta Sekolah Menengah Pertama (SMP) dan Madrasah Tsanawiyah (MTs), atau bentuk lain yang sederajat.
7. Pendidikan Menengah berbentuk Sekolah Menengah Atas (SMA), Madrasah Aliyah (MA), Sekolah Menengah Kejuruan (SMK), dan Madrasah Aliyah Kejuruan (MAK), atau bentuk lain yang sederajat.
8. Pendidikan Tinggi merupakan jenjang pendidikan setelah pendidikan menengah yang mencakup program pendidikan diploma, sarjana, magister, spesialis, dan doktor yang diselenggarakan oleh perguruan tinggi. Perguruan tinggi dapat berbentuk akademi, politeknik, sekolah tinggi, institus, atau universitas.



Sumber :

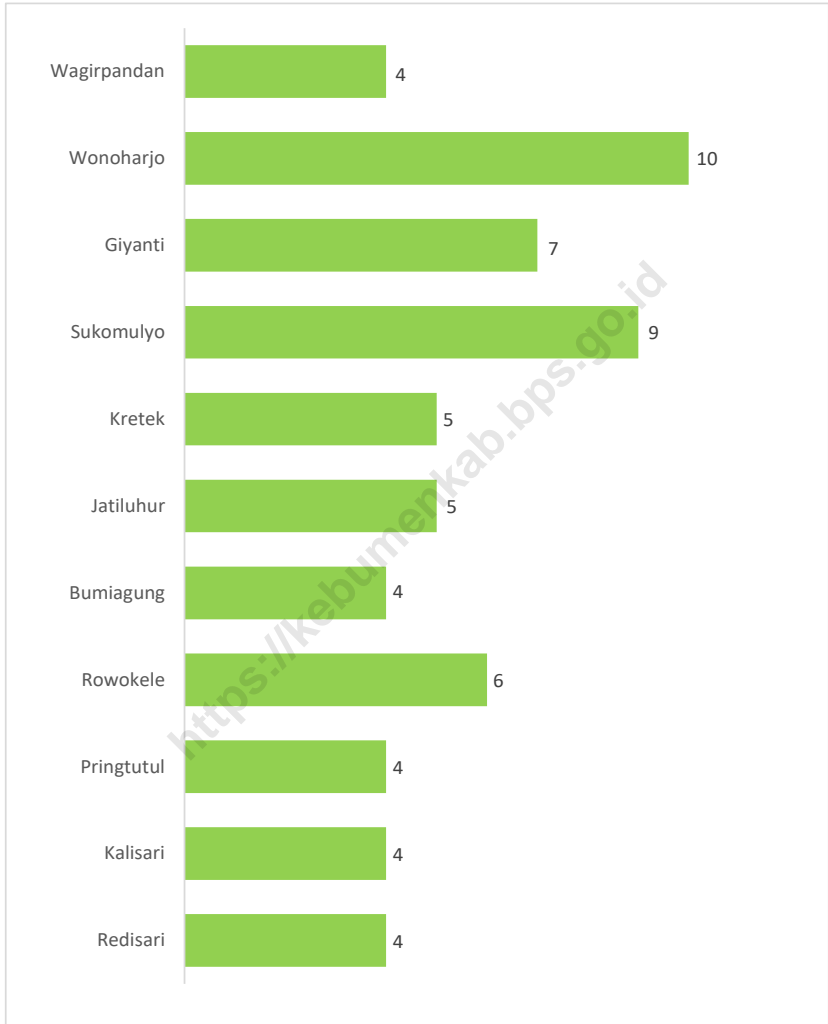
<sup>1</sup> Kementerian Pendidikan, Kebudayaan, Riset, dan Teknologi, Sistem Data Pokok Pendidikan, data semester ganjil laporan sampai dengan 30 November 2022

<sup>2</sup> Kementerian Agama, EMIS, data semester ganjil laporan sampai dengan 9 Februari 2023

**Gambar 4.1**

**Jumlah Sekolah Menurut Tingkat Pendidikan di Kecamatan Rowokele, 2023**





Sumber : Dinas Kesehatan Kabupaten Kebumen

**Gambar 4.2** Jumlah Posyandu Menurut Desa/Kelurahan di Kecamatan Rowokele, 2023

## 4.1 PENDIDIKAN

**Tabel 4.4.1 Banyaknya Desa/Kelurahan yang Memiliki Fasilitas Sekolah Menurut Tingkat Pendidikan di Kecamatan Rowokele, 2019-2021**

Tingkat Pendidikan	2019	2020	2021
(1)	(2)	(3)	(4)
Sekolah Dasar (SD)	11	11	11
Sekolah Menengah Pertama (SMP)	7	7	7
Sekolah Menengah Atas (SMA)	1	2	2
Sekolah Menengah Kejuruan (SMK)	2	2	2
Akademi/Perguruan Tinggi	1	-	-

Sumber : <sup>1</sup>Badan Pusat Statistik, Pendataan Potensi Desa (Podes)

**Tabel 4.4.2 Jumlah Sekolah Menurut Tingkat Pendidikan di Kecamatan Rowokele, 2022/2023 dan 2023/2024**

Tingkat Pendidikan	Negeri		Swasta		Jumlah	
	2022/2023	2023/2024	2022/2023	2023/2024	2022/2023	2023/2024
(1)	(2)	(3)	(4)	(5)	(6)	(7)
Sekolah Dasar (SD) <sup>1</sup>	28	28	-	-	28	28
Madrasah Ibtidaiyah (MI) <sup>2</sup>	-	-	5	5	5	5
Sekolah Menengah Pertama (SMP) <sup>1</sup>	2	2	2	2	4	4
Madrasah Tsanawiyah (MTs) <sup>2</sup>	1	1	3	3	4	4
Sekolah Menengah Atas (SMA) <sup>1</sup>	1	1	-	-	1	1
Sekolah Menengah Kejuruan (SMK) <sup>1</sup>	-	-	2	2	2	2
Madrasah Aliyah (MA) <sup>2</sup>	-	-	1	1	1	1
Akademi/Perguruan Tinggi	-	-	-	-	-	-

Catatan : ...

Sumber : <sup>1</sup> Kementerian Pendidikan, Kebudayaan, Riset, dan Teknologi, Sistem Data Pokok Pendidikan, data semester ganjil laporan sampai dengan 30 November 2022

<sup>2</sup> Kementerian Agama, EMIS, data semester ganjil laporan sampai dengan 9 Februari 2023

**Tabel 4.4.3 Jumlah Guru Menurut Tingkat Pendidikan di Kecamatan Rowokele, 2022/2023 dan 2023/2024**

Tingkat Pendidikan	Negeri		Swasta		Jumlah	
	2022/2023	2023/2024	2022/2023	2023/2024	2022/2023	2023/2024
(1)	(2)	(3)	(4)	(5)	(6)	(7)
Sekolah Dasar (SD) <sup>1,3</sup>	231	217	-	-	231	217
Madrasah Ibtidaiyah (MI) <sup>2</sup>	-	-	52	53	52	53
Sekolah Menengah Pertama (SMP) <sup>1,3</sup>	49	497	17	18	66	65
Madrasah Tsanawiyah (MTs) <sup>2</sup>	42	50	29	27	71	77
Sekolah Menengah Atas (SMA) <sup>1,3</sup>	48	46	-	-	48	46
Sekolah Menengah Kejuruan (SMK) <sup>1,3</sup>	-	-	30	33	30	33
Madrasah Aliyah (MA) <sup>2</sup>	-	-	8	8	8	8
Akademi/Perguruan Tinggi	-	-	-	-	-	-

Catatan :

<sup>3</sup> Jumlah guru termasuk kepala sekolah dan guru

Sumber :

<sup>1</sup> Kementerian Pendidikan, Kebudayaan, Riset, dan Teknologi, Sistem Data Pokok Pendidikan, data semester ganjil laporan sampai dengan 30 November 2022

<sup>2</sup> Kementerian Agama, EMIS, data semester ganjil laporan sampai dengan 9 Februari 2023

**Tabel 4.4.4 Jumlah Murid Menurut Tingkat Pendidikan di Kecamatan Rowokele, 2022/2023 dan 2023/2024**

Tingkat Pendidikan	Negeri		Swasta		Jumlah	
	2022/2023	2023/2024	2022/2023	2023/2024	2022/2023	2023/2024
(1)	(2)	(3)	(4)	(5)	(6)	(7)
Sekolah Dasar (SD) <sup>1</sup>	3.760	3.707	-	-	3.760	3.707
Madrasah Ibtidaiyah (MI) <sup>2</sup>	-	-	819	833	819	833
Sekolah Menengah Pertama (SMP) <sup>1</sup>	1.152	1.196	271	233	1.423	1.429
Madrasah Tsanawiyah (MTs) <sup>2</sup>	685	772	239	217	924	989
Sekolah Menengah Atas (SMA) <sup>1</sup>	916	955	-	-	916	955
Sekolah Menengah Kejuruan (SMK) <sup>1</sup>	-	-	389	379	389	379
Madrasah Aliyah (MA) <sup>2</sup>	-	-	56	64	56	64
Akademi/Perguruan Tinggi	-	-	-	-	-	-

Catatan : ...

Sumber : <sup>1</sup> Kementerian Pendidikan, Kebudayaan, Riset, dan Teknologi, Sistem Data Pokok Pendidikan, data semester ganjil laporan sampai dengan 30 November 2022

<sup>2</sup> Kementerian Agama, EMIS, data semester ganjil laporan sampai dengan 9 Februari 2023

## 4.2 KESEHATAN

**Tabel 4.2.1 Banyaknya Warga Penderita Gizi Buruk dan Kekurangan Gizi Menurut Desa/Kelurahan di Kecamatan Rowokele, 2023**

Desa/Kelurahan	Penderita Gizi Buruk	Penderita Kekurangan Gizi
(1)	(2)	(3)
Redisari	-	-
Kalisari	-	1
Pringtutul	-	1
Rowokele	-	1
Bumiagung	-	-
Jatiluhur	-	1
Kretek	-	2
Sukomulyo	1	1
Giyanti	-	1
Wonoharjo	1	3
Wagirpandan	-	1
<b>Kecamatan Rowokele</b>	<b>2</b>	<b>12</b>

Sumber : Dinas Kesehatan Kabupaten Kebumen

**Tabel 4.2.2 Jumlah Sarana Kesehatan Menurut Desa/Kelurahan di Kecamatan Rowokele, 2023**

Desa/Kelurahan	Rumah Sakit	Puskesmas	Pustu	Apotik	Posyandu
(1)	(2)	(3)	(4)	(5)	(6)
Redisari	-	-	1	-	4
Kalisari	-	-	-	-	4
Pringtutul	-	-	-	-	4
Rowokele	-	-	1	2	6
Bumiagung	-	-	-	-	4
Jatiluhur	-	-	-	-	5
Kretek	-	1	-	-	5
Sukomulyo	-	-	-	-	9
Giyanti	-	-	1	-	7
Wonoharjo	-	-	-	-	10
Wagirpandan	-	-	-	-	4
<b>Kecamatan Rowokele</b>	<b>-</b>	<b>1</b>	<b>3</b>	<b>2</b>	<b>62</b>

Sumber : Dinas Kesehatan Kabupaten Kebumen

**Tabel 4.2.3 Jumlah Pasangan Usia Subur dan Peserta KB Aktif (Usia 15-49 Tahun) Menurut Jenis Alat KB di Kabupaten Kebumen, di Kecamatan Rowokele, 2023**

Desa/Kelurahan	Jumlah PUS	Peserta KB Aktif			
		IUD	MOW	MOP	Kondom
(1)	(2)	(3)	(4)	(5)	(6)
Redisari	542	14	8	-	43
Kalisari	572	26	6	-	21
Pringtutul	693	16	6	-	25
Rowokele	532	31	9	-	17
Bumiagung	535	24	6	-	16
Jatiluhur	312	35	5	-	12
Kretek	546	37	6	-	24
Sukomulyo	898	35	20	1	24
Giyanti	900	71	12	-	58
Wonoharjo	1.073	26	13	-	22
Wagirpandan	640	26	6	-	11
<b>Kecamatan Rowokele</b>	<b>7.243</b>	<b>341</b>	<b>97</b>	<b>1</b>	<b>273</b>



Lanjutan Tabel/*Continued Table* 4.2.3

Desa/Kelurahan	Peserta KB Aktif			
	Implan	Suntikan	Pil	Jumlah
(1)	(7)	(8)	(9)	(10)
Redisari	59	135	70	329
Kalisari	92	202	48	395
Pringtutul	77	235	64	423
Rowokele	41	128	58	284
Bumiagung	51	143	47	287
Jatiluhur	34	67	28	181
Kretek	133	118	42	360
Sukomulyo	159	247	81	567
Giyanti	168	219	76	604
Wonoharjo	374	213	36	684
Wagirpandan	178	106	43	370
<b>Kecamatan Rowokele</b>	<b>1.366</b>	<b>1.813</b>	<b>593</b>	<b>4.484</b>

Sumber: Dinas Kesehatan, Pengendalian Penduduk dan Keluarga Berencana Kabupaten Kebumen

### 4.3 AGAMA DAN SOSIAL LAINNYA

**Tabel 4.3.1 Jumlah Tempat Peribadatan Menurut Desa/Kelurahan di Kecamatan Rowokele, 2023**

Desa/Kelurahan	Masjid	Mushola	Gereja Protestan	Gereja Katolik	Pura	Vihara	Klenteng
(1)	(2)	(3)	(4)	(5)	(6)	(7)	(8)
Redisari	5	11	-	-	-	-	-
Kalisari	3	24	-	-	-	-	-
Pringtutul	4	24	-	-	-	-	-
Rowokele	8	20	-	-	-	-	-
Bumiagung	6	16	1	-	-	-	-
Jatiluhur	3	11	-	-	-	-	-
Kretek	5	13	-	-	-	-	-
Sukomulyo	8	22	-	1	-	-	-
Giyanti	6	17	-	-	-	2	-
Wonoharjo	6	23	-	-	-	3	-
Wagirpandan	-	27	-	-	-	-	-
<b>Kecamatan Rowokele</b>	<b>54</b>	<b>208</b>	<b>1</b>	<b>1</b>	<b>-</b>	<b>5</b>	<b>-</b>

Catatan : ...

Sumber : Kementerian Dalam Negeri Republik Indonesia

# 5

# PERTANIAN

## Produksi Terbesar di Kecamatan Rowokele Tahun 2023

Mangga : 14.175 Kuintal

Duku : 3.375 Kuintal

Pisang : 2.867 Kuintal



Cabai Rawit : 381 Kuintal

Bawang Merah : 152 Kuintal

Cabai Besar : 111 Kuintal



Sumber :

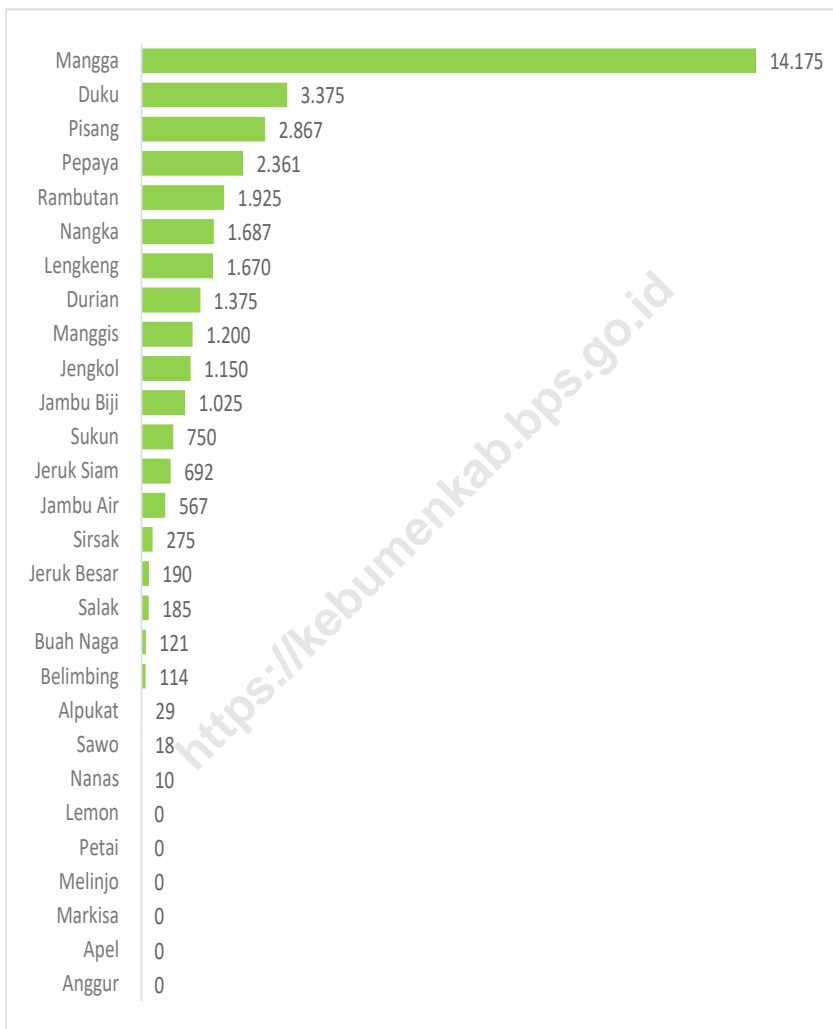
BPS, Statistik Pertanian Hortikultura SPH-SBS

BPS, Statistik Pertanian Hortikultura SPH-BST



## PENJELASAN TEKNIS

1. Tanaman sayuran dan buah- buahan semusim
  - Tanaman sayuran semusim adalah tanaman sumber vitamin, garam mineral dan lain-lain yang dikonsumsi dari bagian tanaman yang berupa daun, bunga, buah, dan umbinya, yang berumur kurang dari satu tahun.
  - Tanaman buah-buahan semusim adalah tanaman sumber vitamin, garam mineral, dan lain-lain yang dikonsumsi dari bagian tanaman yang berupa buah, berumur kurang dari satu tahun, tidak berbentuk pohon/rumpun tetapi menjalar dan berbatang lunak.
2. Tanaman buah-buahan dan sayuran tahunan
  - Tanaman buah-buahan tahunan adalah tanaman sumber vitamin, garam mineral, dan lain-lain yang dikonsumsi dari bagian tanaman yang berupa buah dan merupakan tanaman tahunan.
  - Tanaman sayuran tahunan adalah tanaman sumber vitamin, garam mineral, dan lain-lain yang dikonsumsi dari bagian tanaman yang berupa daun dan atau buah yang berumur lebih dari satu tahun.
3. Tanaman biofarmaka adalah tanaman yang bermanfaat untuk obat-obatan, kosmetik, dan kesehatan yang dikonsumsi atau digunakan dari bagian-bagian tanaman seperti daun, batang, buah, umbi (rimpang) ataupun akar.
4. Tanaman hias adalah tanaman yang mempunyai nilai keindahan baik bentuk, warna daun, tajuk maupun bunganya, sering digunakan untuk penghias pekarangan dan lain sebagainya.
5. Luas panen tanaman hortikultura adalah luas tanaman sayuran, buah-buahan, biofarmaka, dan tanaman hias yang diambil hasilnya/dipanen pada periode pelaporan.
6. Luas panen untuk tanaman sayuran adalah luas tanaman yang dipanen sekaligus/habis/ dibongkar dan luas tanaman yang dipanen berkali-kali (lebih dari satu kali)/belum habis.
7. Produksi hortikultura adalah hasil menurut bentuk produk dari setiap tanaman sayuran, buah- buahan, biofarmaka dan tanaman hias yang diambil berdasarkan luas yang dipanen/tanaman yang menghasilkan pada bulan/ triwulan laporan.



Sumber : Badan Pusat Statistik, Statistik Pertanian Hortikultura SPH-SBS

**Gambar 5.1**                      **Produksi Buah-buahan dan Sayuran Tahunan Menurut Jenis Tanaman di Kecamatan Rowokele, 2023**

**Tabel 5.1 Luas Panen Tanaman Sayuran dan Buah-buahan Semusim Menurut Jenis Tanaman di Kecamatan Rowokele (ha), 2020–2023**

Jenis Tanaman	2020	2021	2022	2023
(1)	(2)	(3)	(4)	(5)
<b>Sayuran:</b>				
Bawang Daun	-	-	-	-
Bawang Merah	-	6	5	4
Bawang Putih	-	-	-	-
Bayam	-	-	-	-
Blewah	-	-	-	-
Buncis	-	-	-	-
Cabai Besar	2	-	4	2
Cabai Rawit	18	16	19	9
Jamur	-	-	-	-
Kacang Merah	-	-	-	-
Kacang Panjang	1	-	-	-
Kangkung	-	-	-	-
Kembang Kol	-	-	-	-
Kentang	-	-	-	-
Ketimun	-	-	-	-
Kubis	-	-	-	-
Labu Siam	-	-	-	-
Lobak	-	-	-	-
Paprika	-	-	-	-
Sawi	-	-	-	-
Cabai Keriting	-	-	2	3
<b>Buah-buahan:</b>				
Melon	-	-	-	-
Semangka	-	-	-	-
Stroberi	-	-	-	-
Terung	-	4	5	2
Tomat	-	-	-	-
Wortel	-	-	-	-

Sumber : Badan Pusat Statistik, Statistik Pertanian Hortikultura SPH-SBS

Tabel 5.2

**Produksi Tanaman Sayuran dan Buah-buahan Semusim Menurut Jenis Tanaman di Kecamatan Rowokele (kuintal), 2020–2023**

Jenis Tanaman	2020	2021	2022	2023
(1)	(2)	(3)	(4)	(5)
<b>Sayuran:</b>				
Bawang Daun	-	-	-	-
Bawang Merah	-	407	303	152
Bawang Putih	-	-	-	-
Bayam	-	-	-	-
Blewah	-	-	-	-
Buncis	-	-	-	-
Cabai Besar	262	-	353	111
Cabai Rawit	1.671	1.224	1.732	381
Jamur	-	-	-	-
Kacang Merah	-	-	-	-
Kacang Panjang	40	-	-	-
Kangkung	-	-	-	-
Kembang Kol	-	-	-	-
Kentang	-	-	-	-
Ketimun	-	-	-	-
Kubis	-	-	-	-
Labu Siam	-	-	-	-
Lobak	-	-	-	-
Paprika	-	-	-	-
Sawi	-	-	-	99
Cabai Keriting	-	-	98	-
				-
<b>Buah-buahan:</b>				
Melon	-	-	-	-
Semangka	-	-	-	-
Stroberi	-	-	-	-
Terung	-	202	987	78
Tomat	-	-	-	-
Wortel	-	-	-	-

Sumber : Badan Pusat Statistik, Statistik Pertanian Hortikultura SPH-SBS/BPS-Statistics Indonesia, *Agricultural Statistic for Horticulture SPH-SBS*



**Tabel 5.3 Luas Panen Tanaman Biofarmaka Menurut Jenis Tanaman di Kecamatan Rowokele (m<sup>2</sup>), 2020–2023**

Jenis Tanaman	2020	2021	2022	2023
(1)	(2)	(3)	(4)	(5)
Dlingo	-	-	-	-
Jahe	500	2.000	400	11.700
Kapulaga	17.000	150.000	470.000	660.000
Keji Beling	-	-	-	...
Kencur	-	3.000	595	930
Kunyit	1.200	2.500	75	1.525
Laos	4.100	2.000	45	1.325
Lempuyang	-	-	-	-
Lidah Buaya	-	-	-	-
Mahkota Dewa	-	-	-	-
Mengkudu	-	-	-	-
Sambiloto	-	-	-	-
Temuireng	-	-	-	-
Temukunci	-	-	-	-
Temulawak	-	-	-	-
Jeruk Nipis	-	-	-	-
Serai	-	-	-	-

Sumber : Badan Pusat Statistik, Statistik Pertanian Hortikultura SPH-TBF

**Tabel 5.4      Produksi Tanaman Biofarmaka Menurut Jenis Tanaman di Kecamatan Rowokele (kg), 2020–2023**

Jenis Tanaman	2020	2021	2022	2023
(1)	(2)	(3)	(4)	(5)
Dlingo	-	-	-	-
Jahe	500	2.250	125	9.360
Kapulaga	17.000	26.000	79.900	132.000
Keji Beling	-	-	-	...
Kencur	-	3.000	484	465
Kunyit	1.200	2.500	33	992
Laos	4.100	2.500	17	1.060
Lempuyang	-	-	-	-
Lidah Buaya	-	-	-	-
Mahkota Dewa	-	-	-	-
Mengkudu	-	-	-	-
Sambiloto	-	-	-	-
Temuireng	-	-	-	-
Temukunci	-	-	-	-
Temulawak	-	-	-	-
Jeruk Nipis	-	-	-	-
Serai	-	-	-	-

Sumber :      Badan Pusat Statistik, Statistik Pertanian Hortikultura SPH-TBF

**Tabel 5.5 Luas Panen Tanaman Hias Menurut Jenis Tanaman di Kecamatan Rowokele (m<sup>2</sup>), 2020–2023**

Jenis Tanaman	2020	2021	2022	2023
(1)	(2)	(3)	(4)	(5)
Anggrek	-	-	-	-
Anthurium Bunga	-	-	-	-
Anthurium Daun	-	-	-	-
Anyelir	-	-	-	-
Balanceng	-	-	-	-
Dracaena	-	-	-	-
Euphorbia	-	-	-	-
Gladiol	-	-	-	-
Hanjuang	-	-	-	-
Herbras	-	-	-	-
Kamboja Jepang	-	-	-	-
Keladi Hias	-	-	-	-
Krisan	-	-	-	-
Mawar	-	-	-	-
Melati	-	-	-	-
Monstera	-	-	-	-
Pakis	-	-	-	-
Palem	-	-	-	-
Pedang-pedangan	-	-	-	-
Philodendron	-	-	-	-
Pisang-pisangan	-	-	-	-
Sedap Malam	-	-	-	-
Soka	-	-	-	-
Sri Rejeki	-	-	-	-
Bromelia	-	-	-	-
Bugenvil	-	-	-	-
Puring	-	-	-	-

Sumber : Badan Pusat Statistik, Statistik Pertanian Hortikultura SPH-TH

**Tabel 5.6**                    **Produksi Tanaman Hias Menurut Jenis Tanaman di Kecamatan Rowokele (tangkai), 2020–2023**

Jenis Tanaman	2020	2021	2022	2023
(1)	(2)	(3)	(4)	(5)
Anggrek	-	-	-	-
Anthurium Bunga	-	-	-	-
Anthurium Daun	-	-	-	-
Anyelir	-	-	-	-
Balanceng	-	-	-	-
Dracaena	-	-	-	-
Euphorbia	-	-	-	-
Gladiol	-	-	-	-
Hanjuang	-	-	-	-
Herbras	-	-	-	-
Kamboja Jepang	-	-	-	-
Keladi Hias	-	-	-	-
Krisan	-	-	-	-
Mawar	-	-	-	-
Melati	-	-	-	-
Monstera	-	-	-	-
Pakis	-	-	-	-
Palem	-	-	-	-
Pedang-pedangan	-	-	-	-
Philodendron	-	-	-	-
Pisang-pisangan	-	-	-	-
Sedap Malam	-	-	-	-
Soka	-	-	-	-
Sri Rejeki	-	-	-	-
Bromelia	-	-	-	-
Bugenvil	-	-	-	-
Puring	-	-	-	-

Sumber :                    Badan Pusat Statistik, Statistik Pertanian Hortikultura SPH-TH

**Tabel 5.7**                    **Produksi Buah-Buahan dan Sayuran Tahunan Menurut Jenis Tanaman di Kecamatan Rowokele (kuintal), 2020–2023**

Jenis Tanaman	2020	2021	2022	2023
(1)	(2)	(3)	(4)	(5)
Alpukat	-	250	195	29
Anggur	-	-	-	-
Apel	-	-	-	-
Belimbing	179	103	-	114
Duku	54	54	-	3.375
Durian	24	436	4 030	1.375
Jambu Air	132	105	53	567
Jambu Biji	101	134	498	1.025
Jengkol	68	59	1 250	1.150
Jeruk Besar	8	-	-	190
Jeruk Siam	44	-	-	692
Mangga	330	-	-	14.175
Manggis	-	-	-	1.200
Markisa	-	-	-	-
Melinjo	284	-	250	-
Nangka	281	-	-	1.687
Nenas	19	9	-	10
Pepaya	302	206	2.386	2.361
Petai	197	13	1.050	-
Pisang	5.620	6.637	7.775	2.867
Rambutan	-	-	1.045	1.925
Salak	-	-	-	185
Sawo	21	20	-	18
Sirsak	-	-	-	275
Sukun	57	37	-	750
Buah Naga	-	-	-	121
Lemon	-	-	-	-
Lengkeng	-	43	-	1.670

Sumber :                    Badan Pusat Statistik, Statistik Pertanian Hortikultura SPH-TH

**Tabel 5.8** Populasi Ternak menurut Jenis Ternak Menurut Desa/ Kelurahan di Kecamatan Rowokele, 2023

Desa/Kelurahan	Sapi Potong	Sapi Perah	Kerbau	Kuda	Kambing	Domba	Babi
(1)	(2)	(3)	(4)	(5)	(6)	(7)	(8)
Redisari	52	-	-	-	384	11	-
Kalisari	47	-	-	-	347	16	-
Pringtutul	25	-	-	-	257	27	-
Rowokele	14	-	-	-	167	-	-
Bumiagung	66	-	-	-	320	-	-
Jatiluhur	12	-	-	-	176	-	-
Kretek	25	-	-	-	335	-	-
Sukomulyo	154	-	-	1	189	6	-
Giyanti	24	-	-	-	245	-	-
Wonoharjo	15	-	-	-	940	-	-
Wagirpandan	6	-	-	-	484	23	-
<b>Kecamatan Rowokele</b>	<b>440</b>	<b>-</b>	<b>-</b>	<b>1</b>	<b>3.844</b>	<b>83</b>	<b>-</b>

Sumber : Dinas Pertanian dan Pangan Kabupaten Kebumen

**Tabel 5.9 Populasi Unggas menurut Jenis Ternak Menurut Desa/ Kelurahan di Kecamatan Rowokele, 2023**

Desa/Kelurahan	Ayam Layer	Ayam Broiler	Ayam Buras	Itik	Burung Puyuh
(1)	(2)	(3)	(4)	(5)	(6)
Redisari	580	-	3.414	505	1.000
Kalisari	-	-	3.449	75	-
Pringtutul	500	3.500	4.003	109	-
Rowokele	1.000	-	2.014	179	1.000
Bumiagung	200	40.000	3.876	75	-
Jatiluhur	20	-	3.580	50	1.000
Kretek	-	4.000	2.425	100	2.000
Sukomulyo	500	5.000	2.139	200	-
Giyanti	-	-	3.960	115	-
Wonoharjo	-	10.000	4.426	95	-
Wagirpandan	450	2.500	5.115	10	1.500
<b>Kecamatan Rowokele</b>	<b>3.250</b>	<b>65.000</b>	<b>38.401</b>	<b>1.513</b>	<b>6.500</b>

Sumber : Dinas Pertanian dan Pangan Kabupaten Kebumen

Lanjutan Tabel 5.9

Desa/Kelurahan	Angsa	Entog	Merpati	Ayam Joper
(1)	(7)	(8)	(9)	(10)
Redisari	-	630	504	-
Kalisari	-	245	131	-
Pringtutul	-	50	-	-
Rowokele	29	998	-	-
Bumiagung	-	241	435	-
Jatiluhur	12	151	139	-
Kretek	-	176	135	-
Sukomulyo	-	360	127	-
Giyanti	-	108	-	-
Wonoharjo	-	125	-	-
Wagirpandan	-	-	200	-
<b>Kecamatan Rowokele</b>	<b>41</b>	<b>3.084</b>	<b>1.671</b>	<b>-</b>

Catatan : ...

Sumber : Dinas Pertanian dan Pangan





**ST 2023**

**SENSUS PERTANIAN**

**BerAKHLAK**

Berorientasi Pelayanan Akuntabel Kompeten  
Harmonis Loyal Adaptif Kolaboratif

**DATA**  
MENCERDASKAN BANGSA

<https://kebumenkab.bps.go.id>



**BADAN PUSAT STATISTIK  
KABUPATEN KEBUMEN**

Jl. Arungbinang N0. 17A Kebumen 54311

Telp/Fax : (0287)381163

Homepage: <http://kebumenkab.bps.go.id>, E-mail: [bps3305@bps.go.id](mailto:bps3305@bps.go.id)